

UN RALLYE-JEU POUR DÉCOUVRIR Sargé-lès-Le Mans

Jeune Public

**En
famille ou entre
amis !**

& Tout public



FASCICULE REPONSES

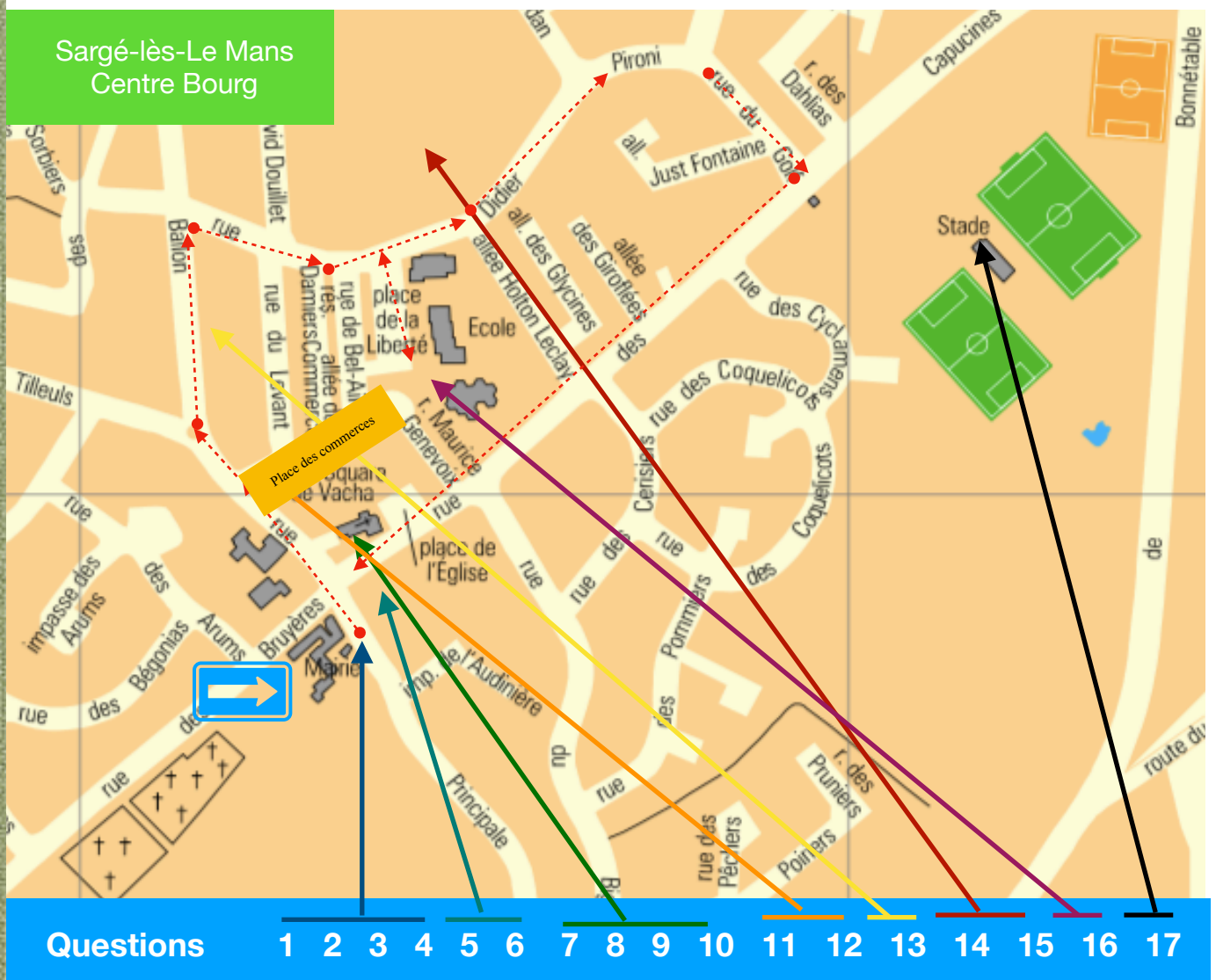
Avertissement ! Nous vous remercions de bien vouloir respecter le code de la sécurité routière et la propriété privée des habitants. Merci.

Comment jouer ?

En famille ou entre amis, parcourez la commune de Sargé-lès-Le Mans à la découverte pédestre de son histoire d'hier et d'aujourd'hui.

Les étapes sont indiquées sur le plan et n'hésitez pas à faire appel à vos talents d'enquêteur pour déchiffrer les énigmes !

Matériel à prévoir : un stylo ou votre smartphone et surtout votre esprit de découvreur.



● - - - - -> Sens du parcours



**Départ et arrivée: place de la Mairie
34 rue Principale**

**Durée : 1 heure
Distance : 1,7 km
Lieu : Centre bourg**

FASCICULE REPONSES

Bienvenue à Sargé-lès-Le Mans

Partez à la découverte de l'histoire d'hier et d'aujourd'hui de la commune de Sargé-lès-Le Mans .

Départ Place de la Mairie

QUESTION 1

Décodez le nom de la commune au IX^{ème} siècle en retrouvant le chiffre correspondant à la lettre de l'alphabet

3 - 5 - 18 - 22 - 9 - 1 - 3 - 15

REPONSE :

CERVIACO

Carnet de Notes :

La naissance du village est supposée à l'époque romaine ou l'exploitation agricole aurait pu être le noyau d'une colonie, un embryon de l'agglomération, de part et d'autre de la voie gauloise devenue romaine et d'un ruisseau aujourd'hui disparu. La petite agglomération aurait vu le jour au nord de la route, tandis que le maître du domaine agricole se fixe au sud, dans une habitation appelée plus tard, Le Palais.

La première voie de circulation, celle gallo-romaine est celle du début de la rue « des Capucines » qui descend ensuite par la rue des Bruyères.

Après avoir été nommé Cerviaco au IX^{ème} siècle, Cerviacus, Cergeio, Cergeyo, Cergiaco, Cergeium en 1225, Cergé et Sargé apparaissent vers 1330. Un écrit de 1679 cite Maître Julien Morin prêtre curé de « Sargé l'ancien lès-Le Mans ». La paroisse prend, sans doute vers 1710, son nom définitif de Sargé-Lès-Le Mans pour la distinguer de celle du Bas-Vendômois (Sargé-sur-Braye)

Sargé-lès-Le Mans : Lès : près de ...

QUESTION 2

Vous vous situez sur la place de la Mairie, étudiez la façade de la Mairie, selon vous quelles étaient les anciennes fonctions de la Mairie :

- Une ferme
- Une école
- Un commerce

FASCICULE REPONSES

REPONSE :

Une ferme puis une école pour garçons et une mairie en 1909 après le vote des crédits par le Conseil Municipal pour l'inauguration d'une **école-mairie**.

Carnet de Notes :

Approchez-vous, de l'école, il reste à gauche de le préau ainsi que le Tilleul de la cour. Les élèves se relayaient l'hiver pour balayer les feuilles.










Préau

Tilleul



QUESTION 3

Sur cette même place, vous pouvez apercevoir une carte des villes jumelées avec la commune de Sargé-lès-Le Mans, reliez les villes à son drapeau :

 BLATNÁ						 République Tchèque	 Royaume Uni	 Allemagne
---	---	---	---	---	---	---	--	--

REPONSE



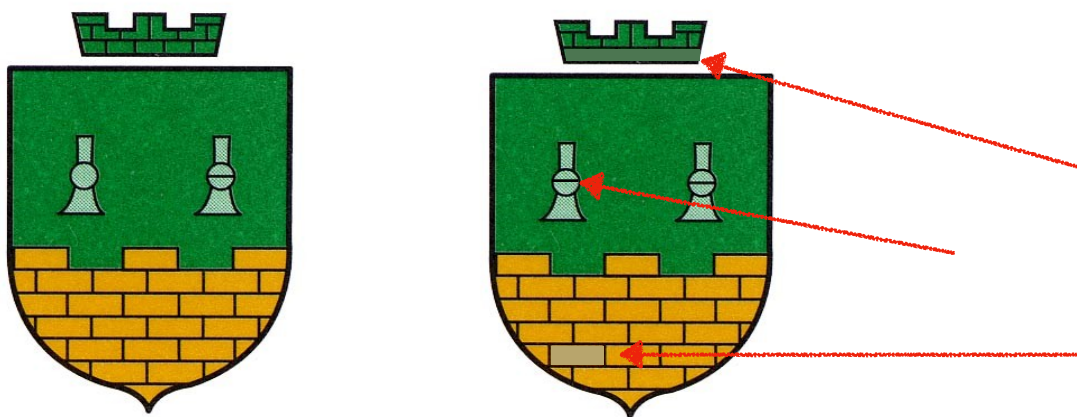
Suivez la piste : deux objets rappelant l'Angleterre sont placés sur cette place, à vous de les trouver :

REPONSE : La boîte aux lettres et la théière sur le préau

QUESTION 4

Voici le blason de Sargé-lès-Le Mans, il a été élaboré en 1977 par le maire Roger Caffieri et Pierre Besson, conseiller municipal et artiste peintre amateur de Sargé.

Retrouvez les trois différences :



Carnet de notes :

Sa signification : coupé de sinople (*Émail vert dont l'écu est chargé, représenté en gravure par des hachures ou des traits diagonaux partant du chef de l'écu, de dextre à senestre*) à deux chandeliers d'argent et muraille d'or, timbré d'une couronne murale de sinople. la couronne d'argent serait la muraille romaine du Mans ou l'urbanisation, et le sinople (vert) symbolise la ruralité quant aux deux chandeliers, ils pourraient représenter ceux de la ville du Mans, proche et réputée pour les bougies de ses ciriers depuis 1600 (Leprince de Claisigny, cirier au Mans au XIXème siècle).

Le saviez-vous ?

La commune de Sargé-lès-Le Mans, c'est aussi une terre agricole qui en 1892 possédait 1069 ha de surfaces agricoles, des cultures du chanvre, du froment, d'autres céréales comme l'orge, l'avoine..., des vignes et des pommiers et était aussi une terre d'élevage (chevaux, boeuf, porcs, lapins, oies, canard, ruches...) (*selon un tableau réalisé à partir des enquêtes agricoles de la mairie de Sargé*).

FASCICULE REPONSES

Dirigez-vous en face de la Mairie sur l'espace vert aménagé de bancs en prenant garde en traversant sur le passage piéton

QUESTION 5

Cherchez le puits, décidez le rébus pour découvrir son nom :





REPONSE :

Palais

Le puits que vous voyez est celui du lieu appelé Le Palais qui est cité au XVIIème siècle.

Carnet de notes :

L'accès à l'eau était un problème majeur et ce depuis l'époque romaine. **Le saviez-vous,** les Sargéens ne bénéficient de l'eau courante que depuis 1957.

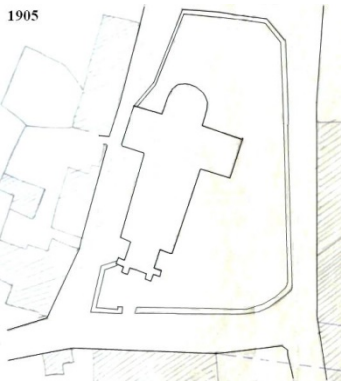
Face à vous, vous apercevez la façade Sud de l'église et au pignon Ouest le clocher en grès du XIVème siècle

QUESTION 6

Observez le clocher et le reste de la construction de l'église. Le clocher est de construction plus récente, certaines pierres du clocher ont une forme plus rectangulaire, de quoi s'agit-il ?

- de pierres extraites des habitations alentour
- de pierres tombales ancestrales
- de pierres spécialement apportées de la carrière de Sargé

1905



REPONSE :

Il s'agit de pierres tombales ancestrales qui ont été réutilisées.

Carnet de notes :

L'église de Sargé, comme dans beaucoup de lieux de culte, n'est à l'origine qu'un simple bâtiment rectangulaire avec le cimetière accolé. En 2007, une partie y est retrouvée. Les habitants décédés y sont inhumés et les sépultures réparties au devant du choeur pour les enfants et pour les privilégiés ou autour de l'église. La population augmentant au fil des siècles, le Conseil Municipal donne son accord en 1853 pour édifier un nouveau cimetière, qui est inauguré le 26 octobre 1856.

Maintenant continuez sur votre droite et dirigez-vous vers l'église pour distinguer une pierre horizontale

QUESTION 7

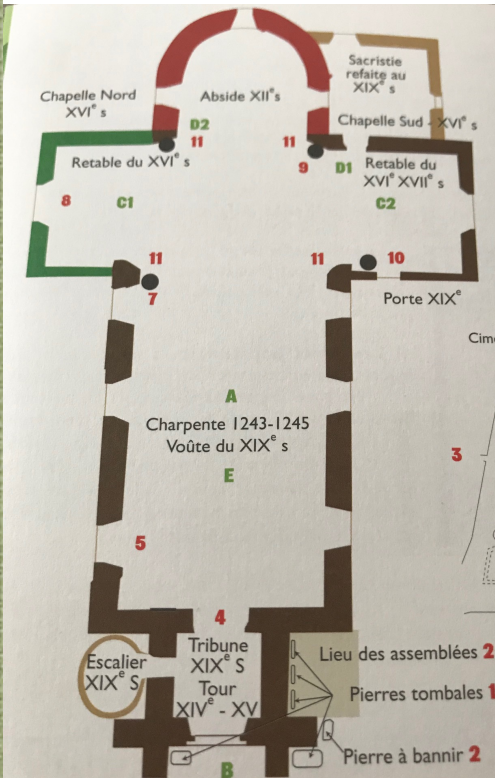
Cette pierre est installée à l'extérieure de la église près de deux contreforts_ Qu'est-ce qu'une pierre à bannir, cochez une réponse :

- sur cette pierre, on y rendait la justice et le bannissement de certains habitants pour leurs mauvaises actions
- sur cette pierre, le curé de l'église appelait les paroissiens à venir assister à la messe
- sur cette pierre, le crieur ou bannier montait pour proclamer les annonces, les bans (vendanges, mariages...) après l'office dominical

REPONSE :

Le crieur ou bannier montait sur une pierre identique pour proclamer les annonces, les bans (vendanges, mariages...) c'est « la Voix de Sargé », le journal parlé local !

A proximité, trois pierres tombales sont posées verticalement pour rappeler l'ancienne présence du cimetière.



Carnet de notes :

On peut supposer que la pierre à bannir actuelle en remplace une autre hypothétique, plus ancienne. Celle-ci, placée sur des blocs de grès à côté d'une autre à plat, à fleur de terre, est la pierre funéraire de François Gasnier, décédé le 30 mai 1820 et qui demeurait à Fontay. Le nom et la date sont lisibles au revers de la pierre. Tentez-de vous pencher pour le découvrir !

En faisant le tour de l'église

QUESTION 8

Cherchez les fenêtres cachées, combien en comptez-vous ?

REPONSE :

5

Carnet de notes :

L'église aurait été **fondée au IVe siècle** par Saint Julien, premier évêque du Mans. Le chœur circulaire date de 1125, de même que l'ancien autel en calcaire coquiller déplacé, restauré et réutilisé.

A l'origine, il s'agissait d'une église-nef de terre battue, aux petites ouvertures, couverte d'une charpente basse, visible. Il lui est accolé une abside au milieu du XIIème siècle. La charpente a été refaite entre 1243 et 1245.

Au XVIème siècle, la nef romane est légèrement reprise et les fenêtres de défense sont étroites. A cette même époque, les constructions des chapelles nord et sud sont entreprises. Au XIXème siècles les fenêtres étroites laissent place à trois ouvertures larges, lumineuses, sur les murs nord et sud.

ET SI NOUS LEVIONS LA TETE,

QUESTION 9

Observez la girouette installée sur la pointe du toit du clocher, que représente-t-elle ?

- un paon
- un coq
- un faisan

REPONSE

Un coq

Carnet de notes :

Placé en 1751, le coq girouette en cuivre porte le nom de ses donateurs, le curé Guillaume SALLE et DAVDIN son vicaire. Sur les registres de baptême, les signatures portent Sallé et Dodin. Il a été doré et remplacé en 1881, portant lors de la restauration de l'église en plus les noms du curé Oger et du maire Delahaye. La pointe, remplacée par une autre de 2 mètres, marque l'inclinaison de la charpente, à peine corrigée par des ferrures. Ce coq a été de nouveau descendu par l'entreprise Galbrun d'Ecommoy en 2004 pour être remplacé en novembre de la même année. Depuis, les Sargéens et Sargéennes surveillent le volatile. Quand il regarde les poules, vers un élevage proche, c'est le signe de beau temps (N-E), quand il s'oriente vers le Mans, ce sont toujours des nuages noirs qui arrivent (N-O).

PETITE NOTE :

N'hésitez pas à venir voir l'église pour admirer sa statuaire, ses bâtons de confrérie, mais également remarquable retable du XVIème siècle largement amélioré au XVIIème siècle pour lutter contre les Huguenots et dont les sculptures sont de M. Etienne Doudieu.

Retournez sur le parvis de l'église face à la boulangerie puis repérer les numéros 24 et 18 de la rue Principale

FASCICULE REPONSES

QUESTION 10

Observez ces deux habitations, et décidez leurs anciennes fonctions en retrouvant le chiffre correspondant à la lettre de l'alphabet

5 - 3 - 15 - 12 - 5 - 19

REPONSE :

Ecoles.

Carnet de notes :

Au 24 rue Principale, une statue de vierge, il s'agit de la première école privée pour filles, ancienne salle paroissiale et presbytère quelques années. Aujourd'hui, l'école privée Notre-Dame est rue des Bruyères.

Au 18 rue Principale se dresse l'ancienne école pour garçons où se trouvait également une petite salle pour la mairie qui devient Maison pour jeunes, puis club photo et enfin dojo. Accolé au local jeunes, se trouvait la maison de l'institutrice aujourd'hui disparue.

*Maintenant, partons à la recherche de la gare de tramway !
Continuez sur la rue Principale et tournez à droite place des
Commerces et dirigez vous auprès de la salle des fêtes*

QUESTION 11

Regardez bien cette carte postale de la gare de tramway, prise au début du XXème siècle et essayez de noter sur la carte en page 2 par une croix son emplacement.

REPONSE :

La gare se situait à l'emplacement de l'ancienne Poste, actuellement là où se trouve l'office notarial.



Carnet de notes :

Du 2 mai 1897 au 1er février 1947, le tramway à vapeur partant du Mans (angle de la rue du Gué-de Maulny (rue Paul-Ligneul) et du boulevard de la Gare) file au bas du Tunnel, passe à Coulaines, grimpe la côte du Ponceau, arrive à Sargé, s'arrête à la gare (actuelle place des commerces) avant de se diriger vers Bonnétable. Il a failli disparaître en 1939. Le terrain de la gare devient place de stationnement en 1960.

QUESTION 12



Sur cette photographie prise avant 1993, date à laquelle ce bâtiment a été démoli, vous pouvez distinguer un lieu qui faisait partie de la vie de la ville et se trouvait derrière la gare. Devinez son nom grâce à un miroir :

Salles de Boul

FASCICULE REPONSES

REPONSE :

SALLE DE BAL

Carnet de notes :

Sur le flanc de l'église, derrière la gare se trouvait l'emplacement de l'ancienne salle de bal, le commerce « les comptoirs modernes » et le corbillard au fond des bâtiments. on racontait notamment que dans la salle de bal lorsque les gens dansaient on entendait trembler...

Continuez sur la rue Principale puis la rue de Ballon

En passant devant le numéro 12, observez cette habitation quelques instants puis dirigez-vous au carrefour de cette rue puis tournez à droite rue Didier Pironi, dirigez-vous vers la médiathèque et l'espace SCÉLIA.

QUESTION 13

Revenons sur votre observation de la maison du 12 rue de Ballon. Cette demeure abritait une fonction toute particulière au Moyen-Age, entourez la bonne réponse :

Un grenier à sel

Une grange dîmière

Une salle de jeu de paume

REPONSE :

Une grange dîmière.

Carnet de notes :











Une grange dîmière dans laquelle était entreposé le produit en nature des dîmes, impôt de l'ancien régime correspondant au dixième des récoltes, et qui nécessitait de vastes granges pour l'entreposer.

Vous vous situez sur le parvis de la médiathèque et de l'espace SCÉLIA, le coeur culturel de la ville de Sargé-Lès-Le Mans

FASCICULE REPONSES

QUESTION 14

Découvrez les années d'inauguration de l'espace culturel Scélia et de la médiathèque en décodant les chiffres cachés :

1		6	
2		7	
3		8	
4		9	
5		0	

SALLE SCELIA



MEDIATHEQUE



REPONSE

Salle Scélia : 2001

Médiathèque : 2018

*Vous pouvez maintenant vous diriger vers le parc qui entoure
l'espace Scélia, vous y trouverez le parc Yves Rouy*



QUESTION 15

Qui était Yves Rouy ? Regardez sur les panneaux proches, vous trouverez la réponse :

REPONSE

Un ancien adjoint et Président du Comité de Jumelage. Il a été à l'initiative du dernier Comice des Cantons du Mans en septembre 1992.

FASCICULE REPONSES

Traversez la rue Didier Pironi pour rejoindre le groupe scolaire Maurice GENEVOIX.

QUESTION 16

Reproduisez la partie manquante d'une oeuvre de R. Deret que vous trouverez sur l'un des édifice du groupe scolaire dans le cadre de la loi du « 1% artistique ».



LE SAVIEZ-VOUS ?

Avec l'augmentation du nombre d'écoliers, la commune de Sargé-lès-Le Mans se dote d'un groupe scolaire qui est inauguré le 1er juin 1985, en présence de la fille de l'écrivain, Sylvie Genevoix.

REPRENEZ LE CHEMIN DE L'ESPACE SCELIA PUIS FACE A LA SALLE SCELIA TOURNEZ A DROITE SUR LA RUE DIDIER PIRONI PUIS A DROITE RUE DU GOLF - VOUS ETES EN FACE DU COMPLEXE SPORTIF WILLY-WEBER

FASCICULE REPONSES

QUESTION 17

Découvrez quelques activités pratiquées au stade :

A	T	H	L	E	T	I	S	M	E	P	O
B	J	E	D	A	T	S	Y	T	I	C	Q
E	M	S	N	F	O	O	T	B	A	L	L
H	E	U	Q	N	A	T	E	P	K	D	V
G	Z	O	W	A	I	U	P	E	X	R	L
V	Q	N	J	T	Y	S	F	G	M	E	N

REPONSE

PETANQUE - CITY STADE - FOOTBALL - ATHLETISME - TENNIS

A	T	H	L	E	T	I	S	M	E	P	O
B	J	E	D	A	T	S	Y	T	I	C	Q
E	M	S	N	F	O	O	T	B	A	L	L
H	E	U	Q	N	A	T	E	P	K	D	V
G	Z	O	W	A	I	U	P	E	X	R	L
V	Q	N	J	T	Y	S	F	G	M	E	N

**EN SORTANT DU COMPLEXE PRENEZ A GAUCHE LA RUE DES
CAPUCINES POUR VOUS DIRIGER VERS L'EGLISE PUIS LA MAIRIE**

RENSEIGNEMENTS - POUR ALLER PLUS LOIN

Association Histoire et Patrimoine de Sargé :

L'ouvrage de Monsieur Roger CRETOIS, *Sargé-lès-le Mans des origines à nos jours*, Mulsanne, ITF Imprimeurs, 2012, 126 p (disponible à la médiathèque)

REMERCIEMENTS

Merci à la Mairie de Sargé-lès-Le Mans. Un immense merci à l'association HISTOIRE & PATRIMOINE DE SARGE, à ses membres et un remerciement tout particulier à son Président Roger Crétois pour son aide si précieuse, sa bienveillance et son partage.